










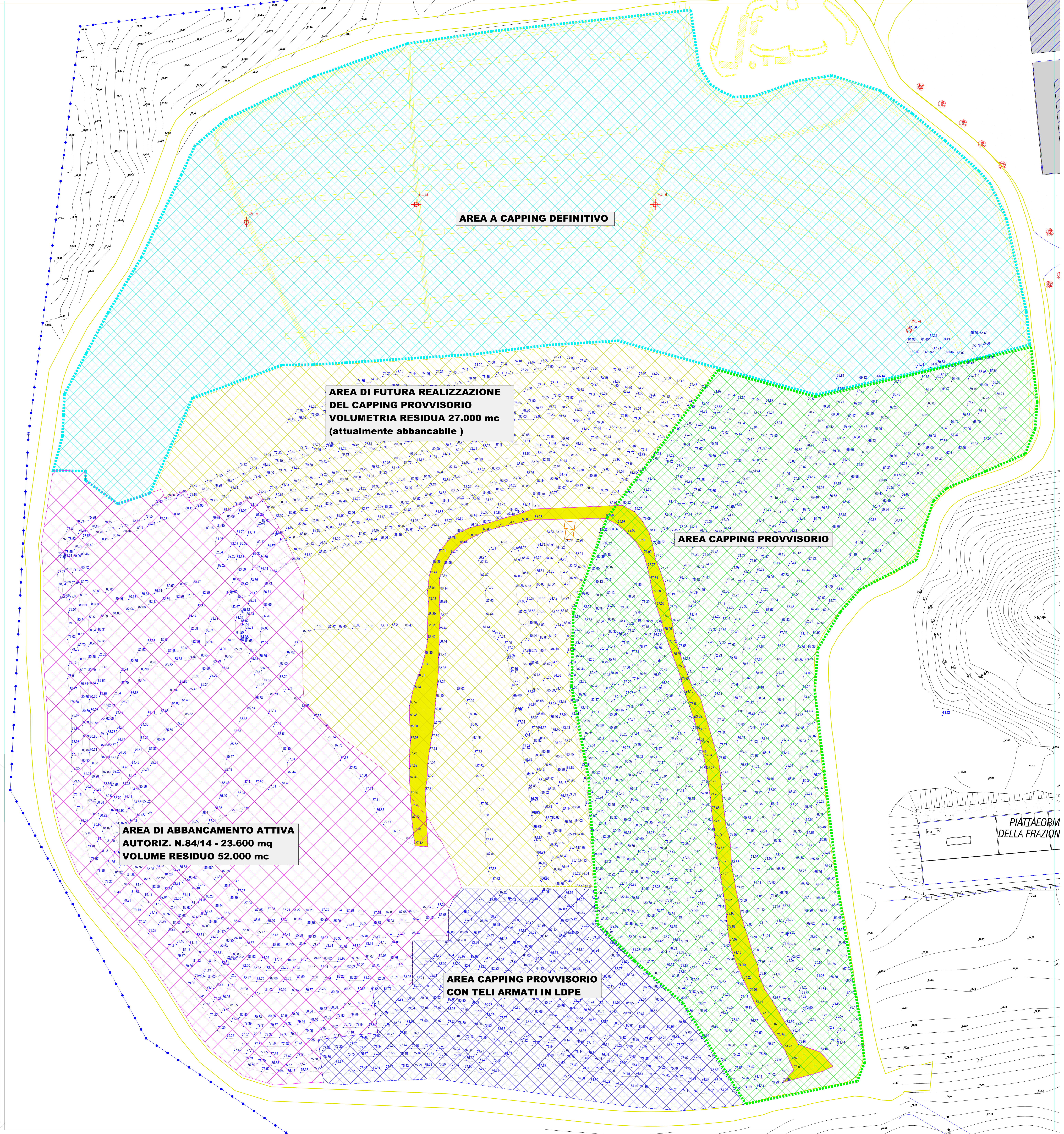
*Il rilievo è inserito nella rete di coordinate Gauss-Boaga

LEGENDA

-  SCARPATE
-  LIVELLI IN PIANO
-  ZONA DI TRANSITO PER AUTOMEZZI
-  CAPISALDI INTERNI CORPO DISCARICA
-  area capping definitivo 39.000 mq (D.Lgs.36/2003)
-  area capping provvisorio 27.000 mq
-  area capping provvisorio con teli armati in LDPE 8.500 mq

- VOLUMETRIA RESIDUA TOTALE 79.000 mc
SUDDIVISA IN:
-  AREA DI FUTURA REALIZZAZIONE DEL CAPPING PROVVISORIO - MQ 21.900 (area attualmente abbancabile - MC 27.000)
-  AREA DI ABBANCAMENTO ATTIVA AUTORIZ. N. 84/14 - MQ 23.600 VOLUME RESIDUO 52.000 mc

DATI DI RILIEVO
 Rilievo eseguito con strumentazione G.P.S. topcon modello HAIPER SR rover RTK.
 Precisione punti di dettaglio del rilievo: planimetrica ± 30 cm
 altimetrica ± 15 cm
 Precisione caposaldi interni: planimetrica ± 1 cm
 altimetrica ± 2,5 cm



COMUNE DI OLBIA

"LOC. SPIRITO SANTO"

PLANIMETRIA MONITORAGGIO TOPOGRAFICO
 DISCARICA RIFIUTI NON PERICOLOSI DI
 PROPRIETA' DEL C.I.P.N.E.S. "Gallura"
 01 giugno 2017

COMMITTENTE : C.I.P.N.E.S. - Gallura
 (Consorzio Industriale Provinciale Nord Est Sardegna)

SCALA: 1:500 TAVOLA 01

DATA: Giugno 2017

IL TECNICO: PER ACCETTAZIONE:
 Ing. Giovanni Maurelli

TECNOCART S.A.S. di LUCIA TOGNOTTI & C.
 VIA PACINOTTI 6, 07026 OLBIA (SS)
 TEL. 0789-57279 FAX 0789-564411
 E-mail: tecnocart-sas@libero.it
 collaboratori: geom. ANTONIO E PASQUALINO TOGNOTTI

G.P.S.
 SISTEMA DI RILEVAMENTO SATELLITARE

PIATTAFORMA DELLA FRAZIONE